



**КОМИТЕТ ИМУЩЕСТВЕННЫХ ОТНОШЕНИЙ  
АДМИНИСТРАЦИИ ПЕРМСКОГО МУНИЦИПАЛЬНОГО ОКРУГА**

**РЕШЕНИЕ**

о размещении объектов № 2859

Пермский край  
Пермский округ

20.10.2023

Комитет имущественных отношений администрации Пермского муниципального округа разрешает Рассудовой Евгении Александровне, зарегистрированной по адресу: Пермский край, г. Пермь, ул. Петропавловская, д. 17, кв. 7.

размещение объекта: «элементы благоустройства территории, в том числе малые архитектурные формы, за исключением некапитальных нестационарных строений и сооружений, рекламных конструкций, применяемых как составные части благоустройства территории»

на землях муниципальной собственности  
на срок 1 год с 20.10.2023 г. по 19.10.2024 г.

Местоположение: Пермский край, Пермский муниципальный округ,  
д. Мартьяново

Приложение: схема предполагаемых к использованию земель или земельных участков.

Особые условия использования:

Без права возведения объектов капитального строительства, без права возведения ограждения, с правом свободного доступа неограниченного круга лиц.

В соответствии с абз. 2 п. 8.2. Положения о порядке и условиях размещения объектов на землях или земельных участках, находящихся в государственной или муниципальной собственности, на территории Пермского края без предоставления земельных участков и установления сервитутов, публичного сервитута, утвержденного постановлением Правительства Пермского края от 22.07.2015 № 478-п, при прекращении действия решения о размещении объектов размещенные объекты демонтируются заявителем за счет собственных средств в срок не позднее 14 календарных дней с даты получения письма Комитета имущественных отношений администрации Пермского муниципального округа о прекращении действия решения о размещении объектов.

Заместитель председателя комитета



(подпись, печать)

М.В. Королева



Схема предполагаемых к использованию земель или части земельного участка

Объект: Земельный участок для благоустройства территории

Местоположение: расположен по адресу: Пермский край, Пермский район, Фроловское с/п, д. Мартьяново, на ЗУ с кадастровым номером 59:32:3480001:1755  
(согласно сведениям государственного кадастра недвижимости)

Площадь земель или части земельного участка, кв. м: 526.61

Категория земель: Земли населённых пунктов  
(при наличии)



Вид разрешенного использования: -


Описание границ смежных землепользователей:  
От точки 1 до точки 2 – земельный участок с кадастровым номером 59:32:3480001:1357  
От точки 2 до точки 3 – земельный участок с кадастровым номером 59:32:3480001:1357  
От точки 3 до точки 4 – земельный участок с кадастровым номером 59:32:3480001:1755  
От точки 4 до точки 5 – земельный участок с кадастровым номером 59:32:3480001:1755  
От точки 5 до точки 6 – земельный участок с кадастровым номером 59:32:3480001:1755  
От точки 6 до точки 1 – земельный участок с кадастровым номером 59:32:3480001:1755

Каталог координат, м

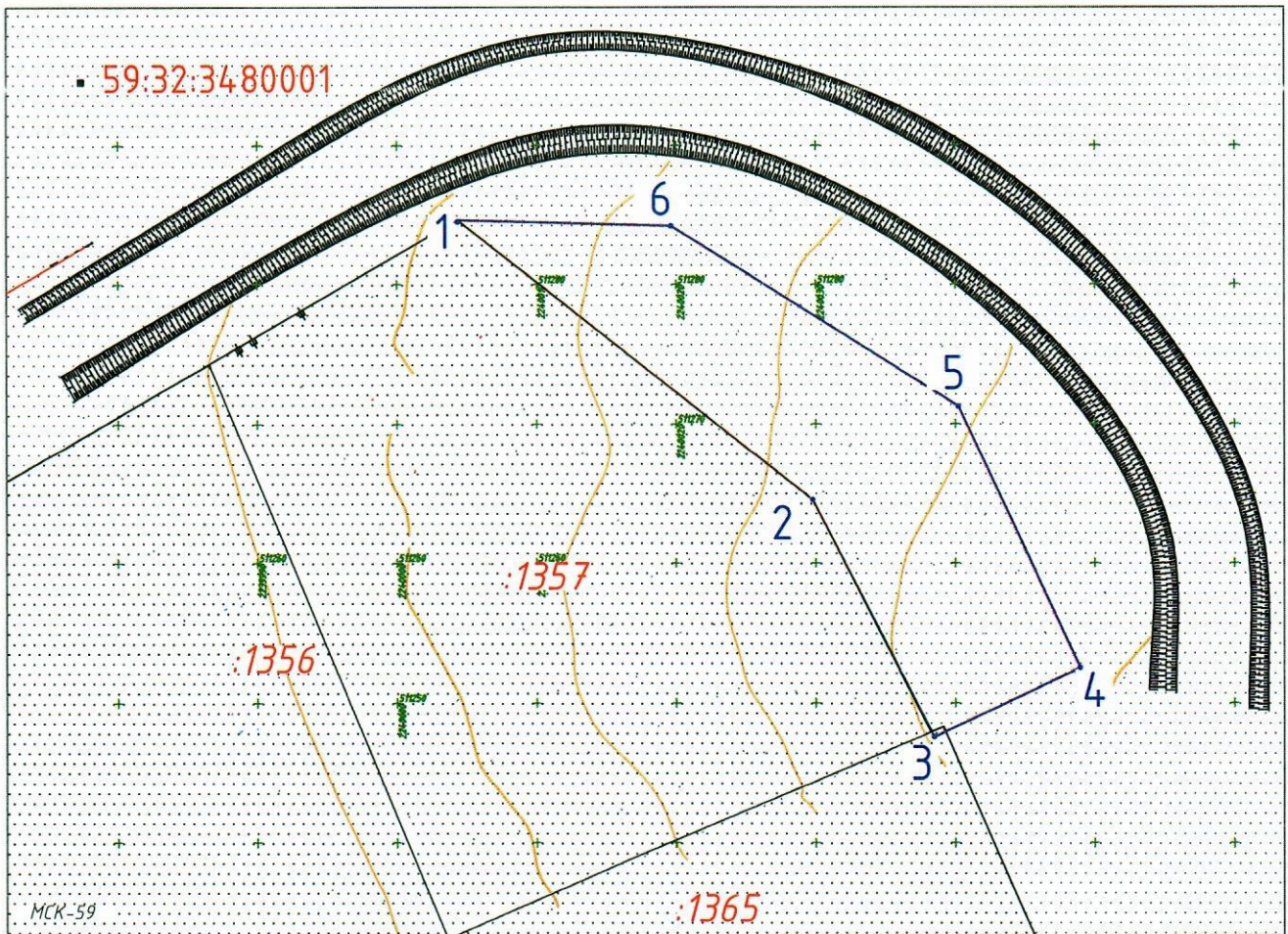
№ точки границы	X	Y
1	511284,65	2240004.36
2	511264,53	2240029.79
3	511247,56	2240038.49
4	511252,50	2240048.95
5	511271,26	2240040.24
6	511284,22	2240019.64

Условные обозначения:

-  - предполагаемый участок земель на которых планируется размещение объекта.
-  - границы и номер земельного участка, сведения о которых внесены ЕГРН.
- :391** - обозначение запрашиваемого земельного участка.

 1 - характерная точка границ земель или части земельного участка

59:32:3480001 - номер кадастрового квартала



Масштаб 1:500

Заявитель: \_\_\_\_\_ Рассудова Е.А.  
(подпись, расшифровка подписи)  
МП  
(для юридических лиц  
и индивидуальных предпринимателей)